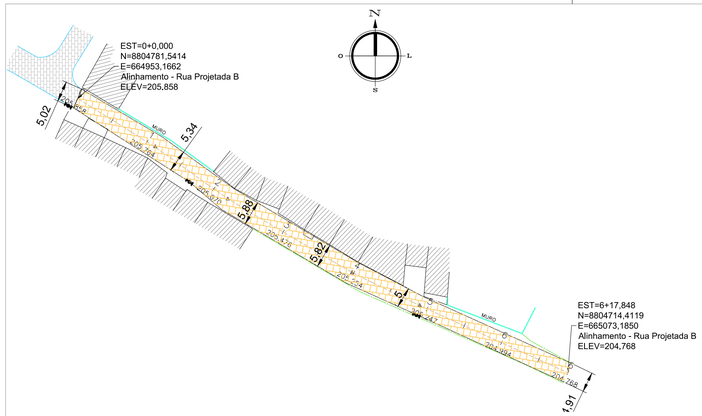



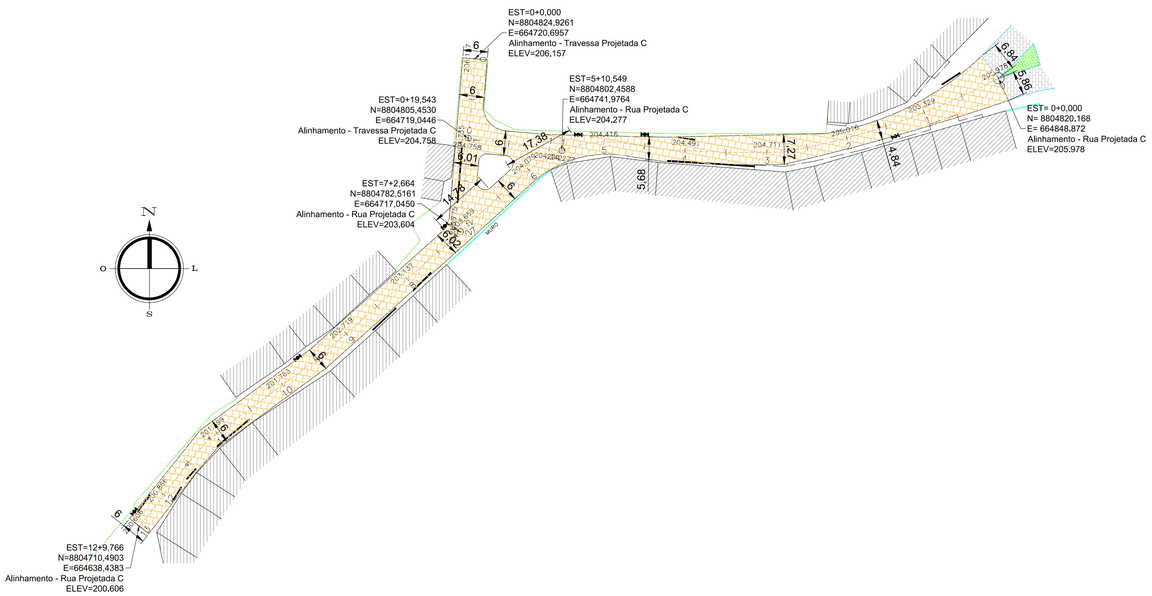

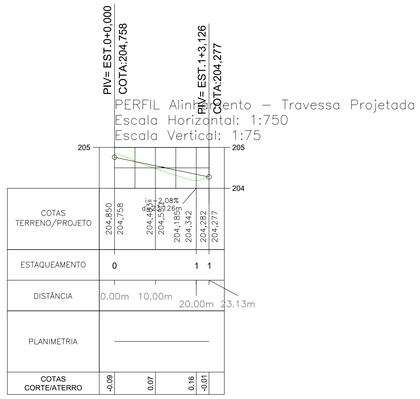

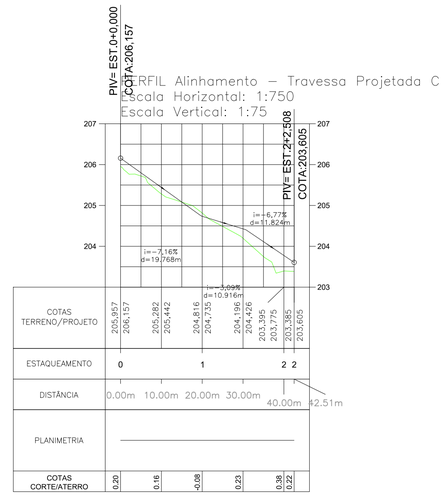

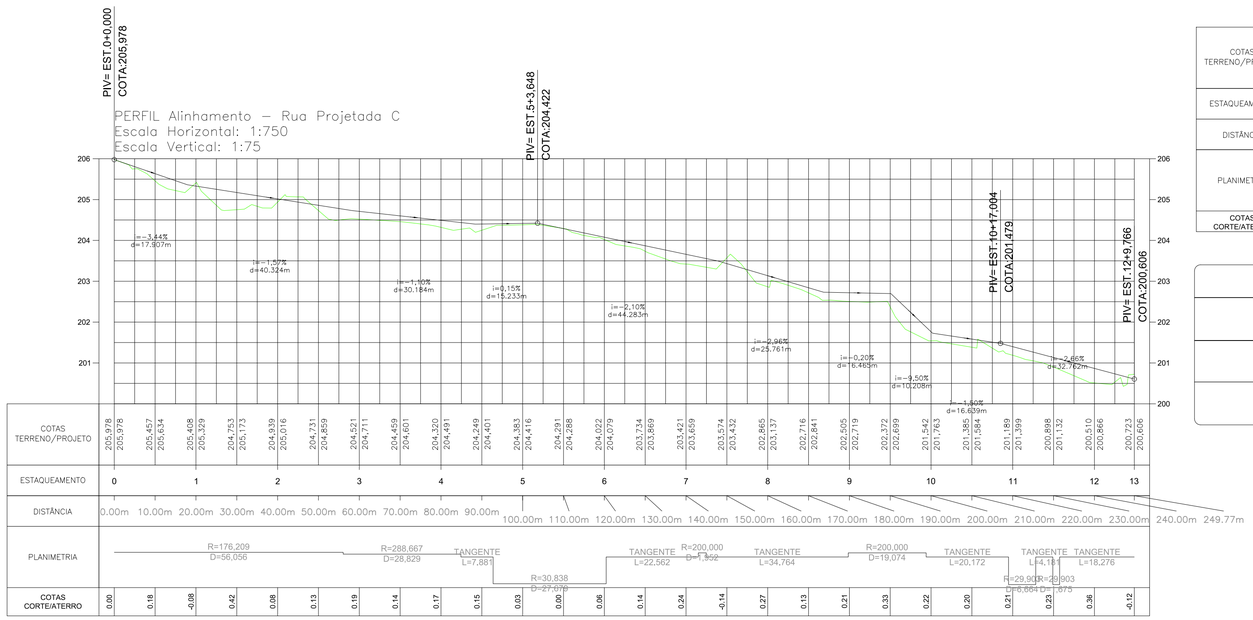

LEGENDA

- ATERRO
- CORTE

CONVENÇÕES

1- QUANTO A EXECUÇÃO DAS RAMPAS DE ACESSIBILIDADE:

VERIFICAR SE HOUVE COINCIDÊNCIA COM PORTÕES DE GARAGEM, DEVER-SE-Á FAZER O DEVIDO DESLOCAMENTO.

- MURO
- CALÇADA EXISTENTE
- CERCA
- MEIO-FIO EXISTENTE
- MEIO-FIO NOVO
- MEIO-FIO A DEMOLIR
- POSTE
- ÁRVORES
- CASAS
- PAVIMENT. ASFALTICA
- PAVIMENTAÇÃO EXISTENTE
- PAVIMENTAÇÃO À CONSTRUIR
- PAVIMENTAÇÃO À DEMOLIR
- SEM PASSEIO
- DIREÇÃO DE FLUXO DAS ÁGUAS PLUVIAIS

QUADRO DE ÁREAS

TAPERA DA SERRA

PROJETADA B
Paralelepípedo = 733,42 m²
Meio-fio à construir = 275,70 m

PROJETADA C
Paralelepípedo = 1546,38 m²
Meio-fio à construir = 508,36 m

TRAVESSA C
Paralelepípedo = 336,17 m²
Meio-fio à construir = 147,90 m

REVISÃO	DESCRIÇÃO	DATA	SOLICITANTE

QUADRO DE REVISÕES

RUA	CORDENADAS - INICIO	CORDENADAS - FIM	ÁREA DE LOCAÇÃO	MEIO-FIO
PROJETADA B	N=8804781,5414 E=664953,1662	N=8804714,4119 E=665073,1850	733,42 m²	275,70 m
PROJETADA C	N= 8804820.168 E= 664848.872	N=8804710,4903 E=664638,4383	1.546,38 m²	508,36 m
TRAVESSA C	N=8804824,9261 E=664720,6957	N=8804782,5161 E=664717,0450	336,17 m²	147,90 m

COORDENADAS
ESC: 1/1000

ÁGIL CONSTRUÇÕES E INSTALAÇÕES LTDA
Rua Reginaldo Passos Pina, 441, Loja 01 – Inácio Barbosa
ARACAJU–SE
CNPJ: 21.161.319/0001–79
CREA: 11545–2

E–mail: contato@agil.eng.br
FONE : (79) 99952.5315/99947.5134

PROJETO: PROJETO DE PAVIMENTAÇÃO

ARQUIVO: PR–PAV–P02–REV00

LOCAL: POV. TAPERA DA SERRA – RUA PROJ. B, C E TRAVESSAS – CAMPO DO BRITO – SE

ENG. RESPONSÁVEL: ALBERVAN J. SOUZA SANTANA
RN 270931988–8

PROPRIETÁRIO: MUNICIPIO DE CAMPO DO BRITO

ASSINATURA DO RESPONSÁVEL TÉCNICO:

DESENHO : VINICIUS VIEIRA SOARES

REVISÃO : 00

DATA : FEVEREIRO/2022

PROJETO : PLANTA BAIXA E PERFIS LONGITUDINAIS

ESCALA : 1:750

FOLHA : 02/05

APROVAÇÃO DO CONTRATANTE: