


LEGENDA



Alinhamento - Pov Candeias - Estrada Vicinal - 5+0.00

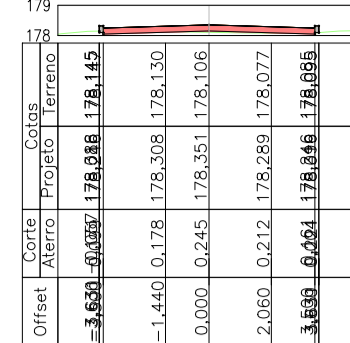


TABELA DE VOLUME TOTAL	
ÁREA CORTE (m²)	0.00
ÁREA ATERRO (m²)	1.38
VOLUME CORTE (m³)	0.00
VOLUME ATERRO (m³)	26.91
ACUMULADO CORTE (m³)	0.00
ACUMULADO ATERRO (m³)	136.54
VOLUME TOTAL (m³)	-136.54

Alinhamento - Pov Candeias - Estrada Vicinal - 10+0.00




TABELA DE VOLUME TOTAL	
ÁREA CORTE (m²)	0.00
ÁREA ATERRO (m²)	1.60
VOLUME CORTE (m³)	0.00
VOLUME ATERRO (m³)	27.44
ACUMULADO CORTE (m³)	2.71
ACUMULADO ATERRO (m³)	262.23
VOLUME TOTAL (m³)	-249.53

Alinhamento - Pov Candeias - Estrada Vicinal - 15+0.00

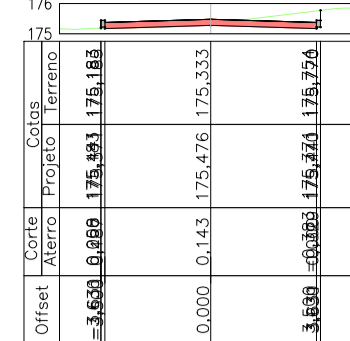


TABELA DE VOLUME TOTAL	
ÁREA CORTE (m²)	0.52
ÁREA ATERRO (m²)	0.80
VOLUME CORTE (m³)	6.58
VOLUME ATERRO (m³)	16.69
ACUMULADO CORTE (m³)	13.34
ACUMULADO ATERRO (m³)	368.60
VOLUME TOTAL (m³)	-365.25

Alinhamento - Pov Candeias - Estrada Vicinal - 4+0.00




TABELA DE VOLUME TOTAL	
ÁREA CORTE (m²)	0.00
ÁREA ATERRO (m²)	1.31
VOLUME CORTE (m³)	0.00
VOLUME ATERRO (m³)	31.54
ACUMULADO CORTE (m³)	0.00
ACUMULADO ATERRO (m³)	109.63
VOLUME TOTAL (m³)	-109.63

Alinhamento - Pov Candeias - Estrada Vicinal - 9+0.00

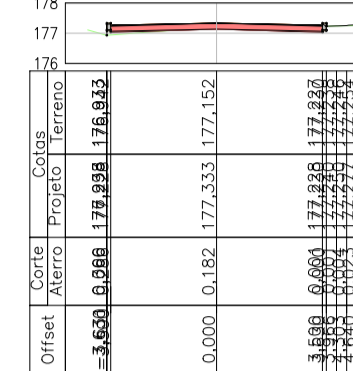


TABELA DE VOLUME TOTAL	
ÁREA CORTE (m²)	0.00
ÁREA ATERRO (m²)	1.14
VOLUME CORTE (m³)	1.35
VOLUME ATERRO (m³)	17.59
ACUMULADO CORTE (m³)	2.71
ACUMULADO ATERRO (m³)	224.80
VOLUME TOTAL (m³)	-222.09

Alinhamento - Pov Candeias - Estrada Vicinal - 14+0.00

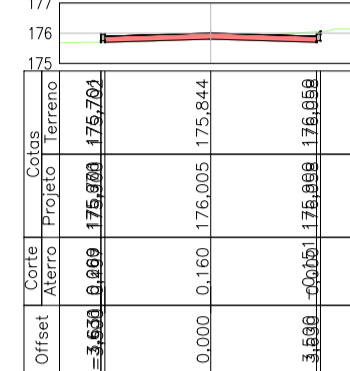


TABELA DE VOLUME TOTAL	
ÁREA CORTE (m²)	0.13
ÁREA ATERRO (m²)	0.87
VOLUME CORTE (m³)	2.00
VOLUME ATERRO (m³)	23.09
ACUMULADO CORTE (m³)	6.77
ACUMULADO ATERRO (m³)	351.91
VOLUME TOTAL (m³)	-345.14

Alinhamento - Pov Candeias - Estrada Vicinal - 3+0.00

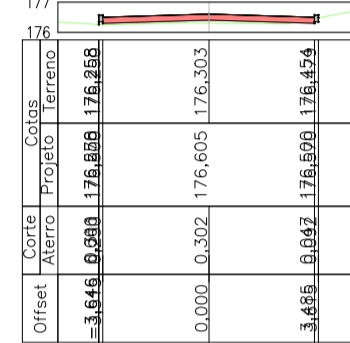


TABELA DE VOLUME TOTAL	
ÁREA CORTE (m²)	0.00
ÁREA ATERRO (m²)	1.85
VOLUME CORTE (m³)	0.00
VOLUME ATERRO (m³)	32.53
ACUMULADO CORTE (m³)	0.00
ACUMULADO ATERRO (m³)	78.09
VOLUME TOTAL (m³)	-78.09

Alinhamento - Pov Candeias - Estrada Vicinal - 8+0.00

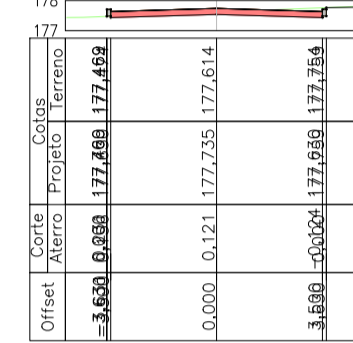


TABELA DE VOLUME TOTAL	
ÁREA CORTE (m²)	0.14
ÁREA ATERRO (m²)	0.62
VOLUME CORTE (m³)	1.35
VOLUME ATERRO (m³)	16.79
ACUMULADO CORTE (m³)	1.35
ACUMULADO ATERRO (m³)	207.21
VOLUME TOTAL (m³)	-205.86

Alinhamento - Pov Candeias - Estrada Vicinal - 13+0.00

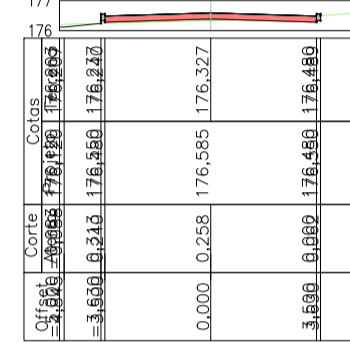


TABELA DE VOLUME TOTAL	
ÁREA CORTE (m²)	0.07
ÁREA ATERRO (m²)	1.44
VOLUME CORTE (m³)	0.73
VOLUME ATERRO (m³)	27.86
ACUMULADO CORTE (m³)	4.77
ACUMULADO ATERRO (m³)	328.62
VOLUME TOTAL (m³)	-324.05

Alinhamento - Pov Candeias - Estrada Vicinal - 18+0.00

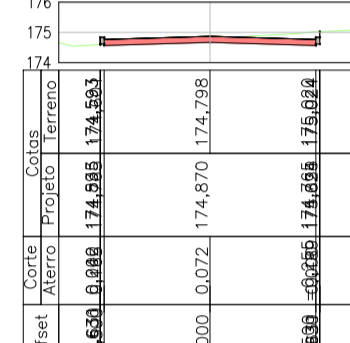


TABELA DE VOLUME TOTAL	
ÁREA CORTE (m²)	0.34
ÁREA ATERRO (m²)	0.48
VOLUME CORTE (m³)	3.68
VOLUME ATERRO (m³)	16.63
ACUMULADO CORTE (m³)	22.54
ACUMULADO ATERRO (m³)	437.32
VOLUME TOTAL (m³)	-414.78

Alinhamento - Pov Candeias - Estrada Vicinal - 2+0.00

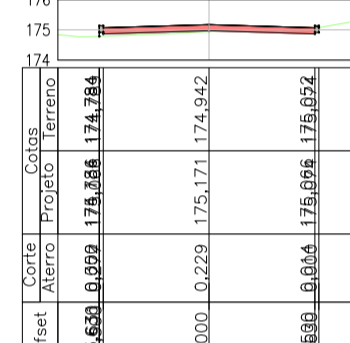


TABELA DE VOLUME TOTAL	
ÁREA CORTE (m²)	0.00
ÁREA ATERRO (m²)	1.40
VOLUME CORTE (m³)	0.00
VOLUME ATERRO (m³)	45.56
ACUMULADO CORTE (m³)	0.00
ACUMULADO ATERRO (m³)	45.56
VOLUME TOTAL (m³)	-45.56

Alinhamento - Pov Candeias - Estrada Vicinal - 7+0.00

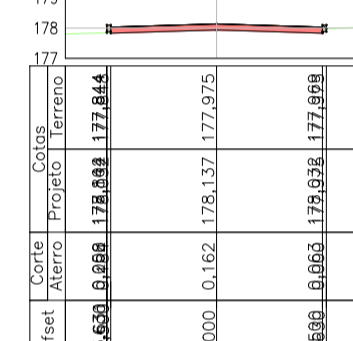


TABELA DE VOLUME TOTAL	
ÁREA CORTE (m²)	0.00
ÁREA ATERRO (m²)	1.06
VOLUME CORTE (m³)	0.00
VOLUME ATERRO (m³)	25.33
ACUMULADO CORTE (m³)	0.00
ACUMULADO ATERRO (m³)	190.41
VOLUME TOTAL (m³)	-190.41

Alinhamento - Pov Candeias - Estrada Vicinal - 12+0.00




TABELA DE VOLUME TOTAL	
ÁREA CORTE (m²)	0.01
ÁREA ATERRO (m²)	1.38
VOLUME CORTE (m³)	0.72
VOLUME ATERRO (m³)	23.27
ACUMULADO CORTE (m³)	4.04
ACUMULADO ATERRO (m³)	300.96
VOLUME TOTAL (m³)	-296.92

Alinhamento - Pov Candeias - Estrada Vicinal - 17+0.00




TABELA DE VOLUME TOTAL	
ÁREA CORTE (m²)	0.03
ÁREA ATERRO (m²)	1.19
VOLUME CORTE (m³)	0.28
VOLUME ATERRO (m³)	28.00
ACUMULADO CORTE (m³)	18.87
ACUMULADO ATERRO (m³)	420.70
VOLUME TOTAL (m³)	-401.83

Alinhamento - Pov Candeias - Estrada Vicinal - 1+0.00




TABELA DE VOLUME TOTAL	
ÁREA CORTE (m²)	0.00
ÁREA ATERRO (m²)	3.16
VOLUME CORTE (m³)	0.00
VOLUME ATERRO (m³)	0.00
ACUMULADO CORTE (m³)	0.00
ACUMULADO ATERRO (m³)	0.00
VOLUME TOTAL (m³)	0.00

Alinhamento - Pov Candeias - Estrada Vicinal - 6+0.00

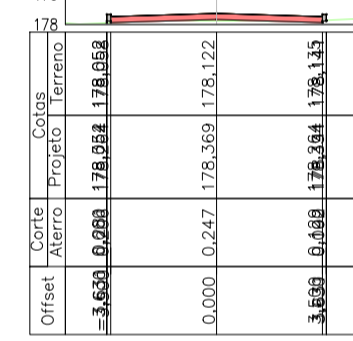


TABELA DE VOLUME TOTAL	
ÁREA CORTE (m²)	0.00
ÁREA ATERRO (m²)	1.47
VOLUME CORTE (m³)	0.00
VOLUME ATERRO (m³)	28.54
ACUMULADO CORTE (m³)	0.00
ACUMULADO ATERRO (m³)	165.08
VOLUME TOTAL (m³)	-165.08

Alinhamento - Pov Candeias - Estrada Vicinal - 11+0.00

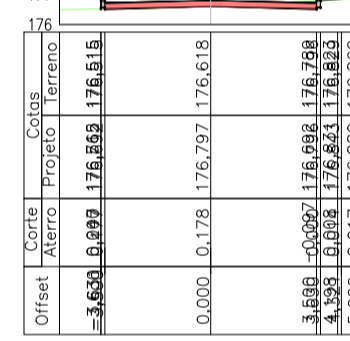


TABELA DE VOLUME TOTAL	
ÁREA CORTE (m²)	0.06
ÁREA ATERRO (m²)	0.94
VOLUME CORTE (m³)	0.62
VOLUME ATERRO (m³)	25.46
ACUMULADO CORTE (m³)	3.33
ACUMULADO ATERRO (m³)	277.69
VOLUME TOTAL (m³)	-274.37

Alinhamento - Pov Candeias - Estrada Vicinal - 16+0.00

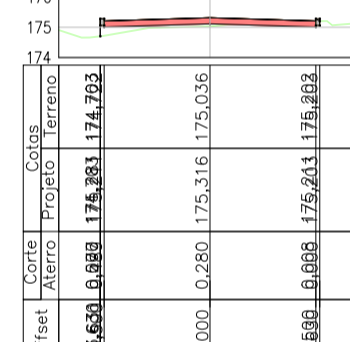


TABELA DE VOLUME TOTAL	
ÁREA CORTE (m²)	0.00
ÁREA ATERRO (m²)	1.61
VOLUME CORTE (m³)	5.24
VOLUME ATERRO (m³)	24.10
ACUMULADO CORTE (m³)	18.59
ACUMULADO ATERRO (m³)	392.70
VOLUME TOTAL (m³)	-374.11

Alinhamento - Pov Candeias - Projetada - 3+0.00

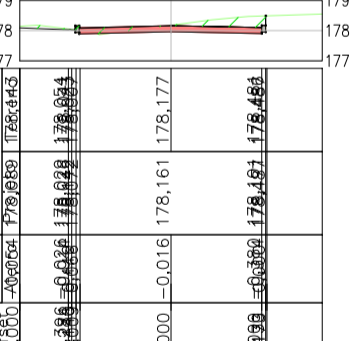


TABELA DE VOLUME TOTAL	
ÁREA CORTE (m²)	0.84
ÁREA ATERRO (m²)	0.35
VOLUME CORTE (m³)	11.78
VOLUME ATERRO (m³)	4.48
ACUMULADO CORTE (m³)	13.51
ACUMULADO ATERRO (m³)	8.28
VOLUME TOTAL (m³)	5.23

Alinhamento - Pov Candeias - Projetada - 2+0.00

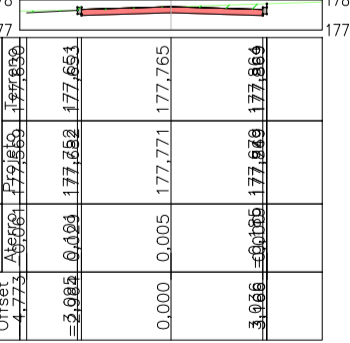


TABELA DE VOLUME TOTAL	
ÁREA CORTE (m²)	0.34
ÁREA ATERRO (m²)	0.10
VOLUME CORTE (m³)	1.74
VOLUME ATERRO (m³)	3.80
ACUMULADO CORTE (m³)	1.74
ACUMULADO ATERRO (m³)	3.80
VOLUME TOTAL (m³)	-2.06

Alinhamento - Pov Candeias - Projetada - 2+0.00

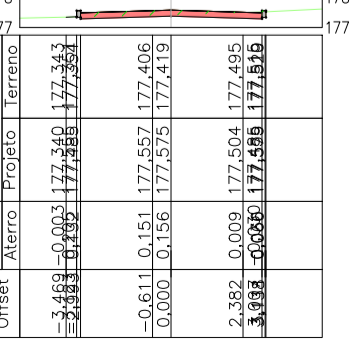


TABELA DE VOLUME TOTAL	
ÁREA CORTE (m²)	0.01
ÁREA ATERRO (m²)	0.66
VOLUME CORTE (m³)	0.00
VOLUME ATERRO (m³)	0.00
ACUMULADO CORTE (m³)	0.00
ACUMULADO ATERRO (m³)	0.00
VOLUME TOTAL (m³)	0.00

Alinhamento - Pov Candeias Travessa - 1+0.00

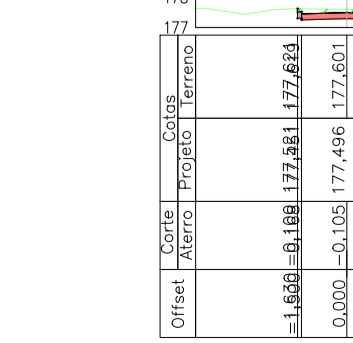


TABELA DE VOLUME TOTAL	
ÁREA CORTE (m²)	0.40
ÁREA ATERRO (m²)	0.00
VOLUME CORTE (m³)	0.00
VOLUME ATERRO (m³)	0.00
ACUMULADO CORTE (m³)	0.00
ACUMULADO ATERRO (m³)	0.00
VOLUME TOTAL (m³)	0.00

REVISÃO	DESCRIÇÃO	DATA	SOLICITANTE

QUADRO DE REVISÕES

		<b>ÁGIL CONSTRUÇÕES E INSTALAÇÕES LTDA</b> Rua Reginaldo Passos Pina, 441, Loja 01 - Inácio Barbosa ARACAJU-SE CNPJ: 21.161.319/0001-79 CREA: 11545-2	
E-mail: contato@agil.eng.br FONE : (79) 99952.5315/99947.5134			
PROJETO: PROJETO DE PAVIMENTAÇÃO			
ARQUIVO:	PR-PAV-P02-REV00	LOCAL:	POV. TAPERA DA SERRA - CAMPO DO BRITO - SE
ENG. RESPONSÁVEL:	ALBERVAN J. SOUZA SANTANA RN 270931988-8	PROPRIETÁRIO:	MUNICÍPIO DE CAMPO DO BRITO
ASSINATURA DO RESPONSÁVEL TÉCNICO:			
DESENHO :	VINICIUS VIEIRA SOARES	REVISÃO :	00
PROJETO :	SEÇÕES TRANSVERSAIS	DATA :	FEVEREIRO/2022
APROVAÇÃO DO CONTRATANTE:		ESCALA :	1:250
		FOLHA :	03/04